

LATVIJAS REPUBLIKA

ZEMES ROBEŽU PLĀNS

Zemes vienības kadastra apzīmējums: 8060 011 0584

Adrese: Ezerparka iela 6, Berģi, Garkalnes novads



Plāns izgatavots, pamatojoties uz Garkalnes novada domes 2014.gada 24.janvāra lēmumu protokols Nr.2 9.& "Par detālpļānojuma zemes vienībām Lietus ielā 12 un "Saktas" apstiprināšanu."



Robežas uzmērītas: 2014.gada 20.februārī

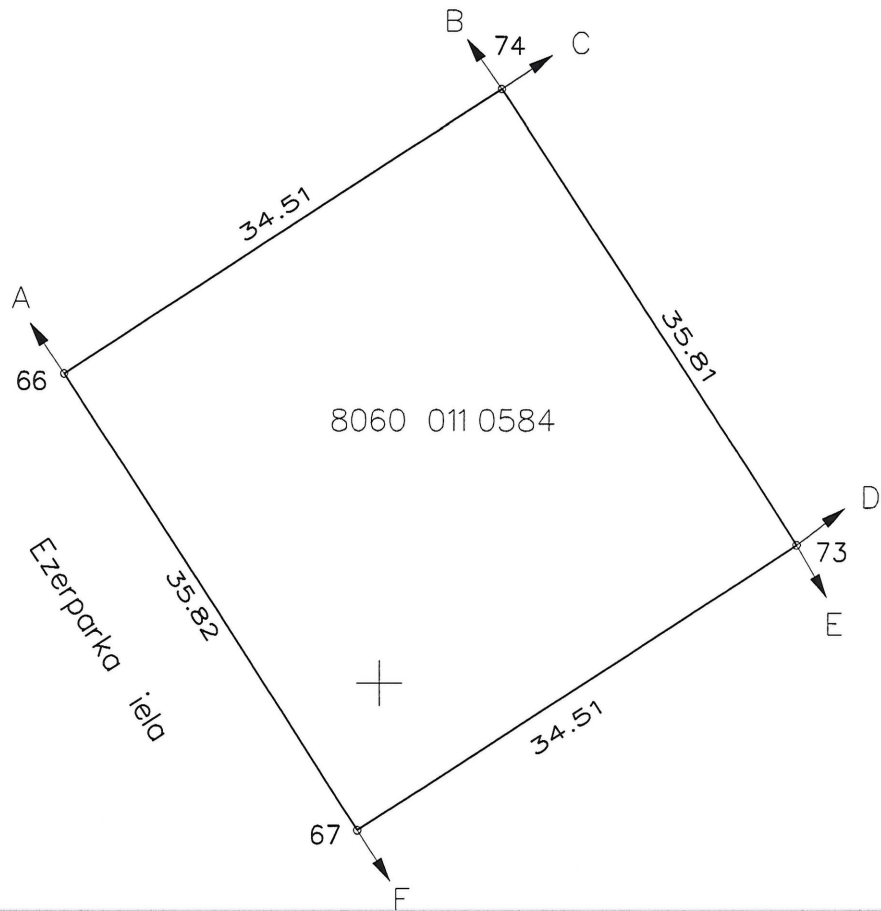
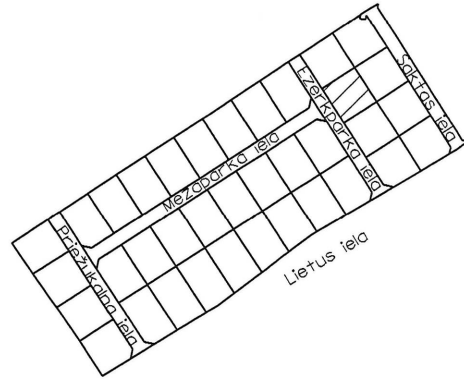
Plāna mērogs 1:500

Zemes vienības platība: 0.1236 ha

SIA "ABC CONSTRUCTION" valdes loceklis		Edgars Peilāns	20.02.2014.
Ierosinātājs ir informēts par kadastrālās uzņēmēšanas laikā veiktajām darbībām, to rezultātiem. Rīgas domes Īpašuma departamenta Īpašuma iegādes un perspektīvās attīstības pārvaldes Īpašuma iegādes nodaļas vadītāja vietniece		SIA "Berģu Skati" pārstāvis K.Opicāns	20.02.2014.

ZEMES VIENĪBAS
IZVIETOJUMA SHĒMA

ZEMES VIENĪBA UZMĒRĪTA
LKS92 TM
Mēroga koeficients: 0.999604



Robežošo zemes vienību saraksts:

- no A līdz B z.v.kad.apz.: 8060 011 0583 - Ezerparka iela 8
- no B līdz C z.v.kad.apz.: 8060 011 0587 - Saktas iela 11
- no C līdz D z.v.kad.apz.: 8060 011 0588 - Saktas iela 9
- no D līdz E z.v.kad.apz.: 8060 011 0589 - Saktas iela 7
- no E līdz F z.v.kad.apz.: 8060 011 0585 - Ezerparka iela 4
- no F līdz A z.v.kad.apz.: 8060 011 0591

Plāna mērogs 1:500
Zemes vienības platība: 0.1236 ha

Mērniece Diāna Glizdeniece (sert.Nr.BB-380, derīgs no 14.06.2011
līdz 13.06.2016) apliecina, ka plāns izgatavots atbilstoši
Ministru kabineta 2011.gada 27.decembra noteikumiem Nr.1019
"Zemes kadastrālas uzmērīšanas noteikumi."

Diāna Glizdeniece

20.02.2014.